

REPUBBLICA ITALIANA



Regione Siciliana
Assessorato Territorio e Ambiente

DIPARTIMENTO REGIONALE DELL' AMBIENTE
Servizio 2 "PIANIFICAZIONE E PROGRAMMAZIONE AMBIENTALE"

Aggiornamento del Piano Stralcio di Bacino
per l'Assetto Idrogeologico (P.A.I.)

(Art. 67 del D.Lgs. 3 Aprile 2006, n. 152 e ss. mm. ii.)

Conferenza Programmatica del 26-05-2016

(Art. 130 della L.R. n. 6 del 03/05/2001)

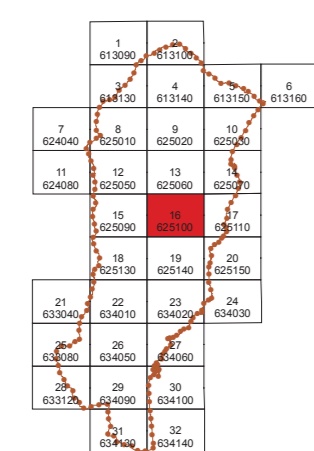
Area territoriale tra i Bacini del F. Alcantara e del F. Simeto (095)



CARTA DEL RISCHIO IDRAULICO PER FENOMENI DI ESONDAZIONE N° 16





COMUNE DI ZAFFERANA ETNEA



Scala 1:10.000



LEGENDA

VALORI DEL RISCHIO IDRAULICO

-  R1 Rischio moderato
-  R2 Rischio medio
-  R3 Rischio elevato
-  R4 Rischio molto elevato

-  Limite area territoriale
-  Limite comunale

